



COMUNE DI MARINA DI GIOIOSA IONICA (RC)



PIANO COMUNALE SPIAGGIA (PCS)

L.R. n. 19/2002 "Norme per la tutela, governo e uso del territorio", L.R. n. 17/2005 "Norme per l'esercizio della delega delle funzioni amministrative sulle aree del Demanio Marittimo"

QUADRO CONOSCITIVO

STRALCIO CARTOGRAFICO DEL SISTEMA INFORMATIVO DEMANIALE MARITTIMO

Novembre 2016 - V1

TAV. **1.1**

Elaborato 01
scala 1:2.000

Piano Comunale Spiaggia (PCS)

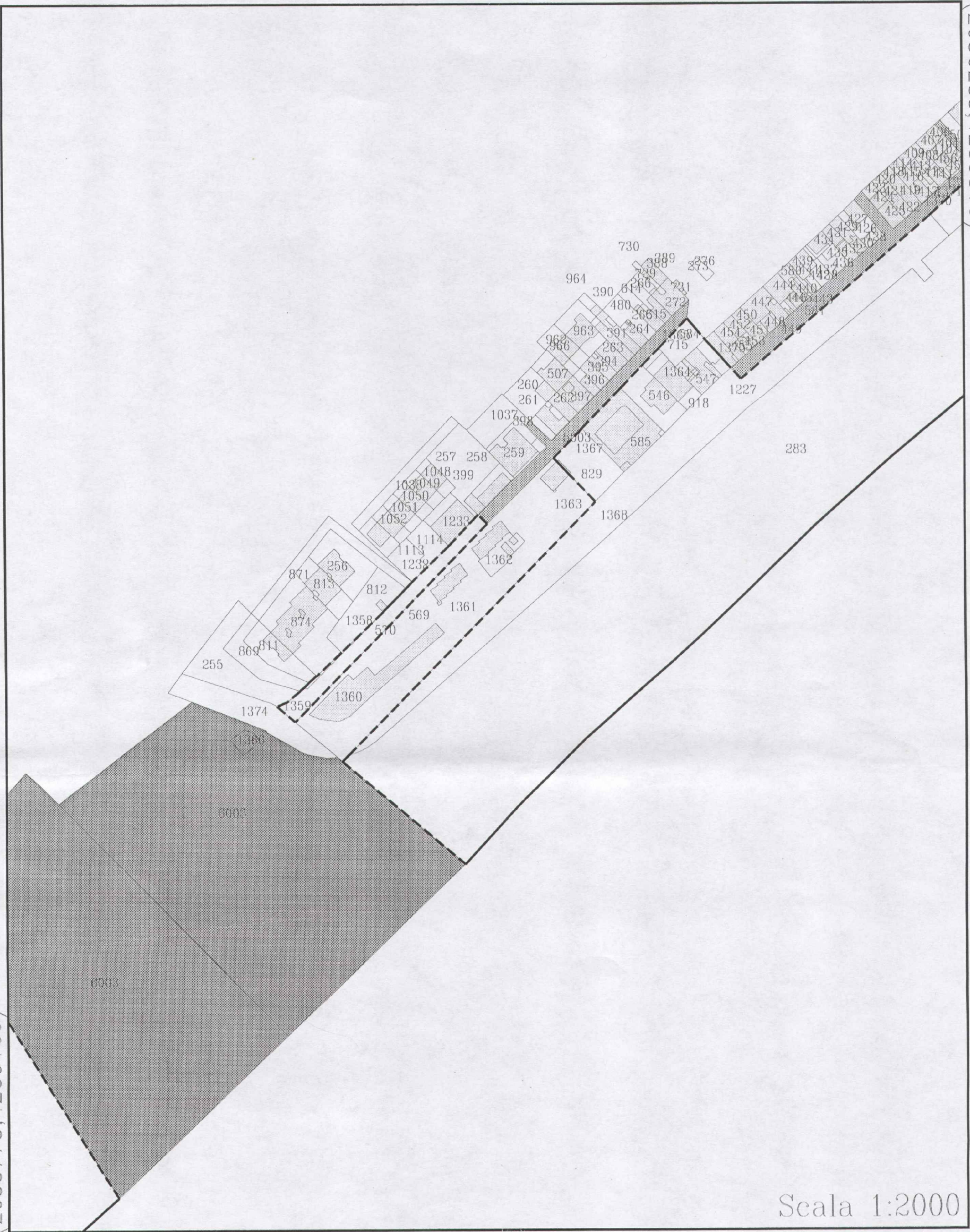
L.R. n. 19/2002, L.R. n. 17/2005

Stralcio Cartografico del Sistema Informativo Demaniale Marittimo



(2636283,4239815)

(2635773,4239169)



Scala 1:2000

Dir. Marittima	:	REGGIO DI CALABRIA
Cap. di Porto	:	REGGIO DI CALABRIA
UTE	:	REGGIO DI CALABRIA
Comune	:	MARINA DI GIOIOSA IONICA
Sezione	:	
Foglio	:	17
Allegato Sviluppo	:	0Y

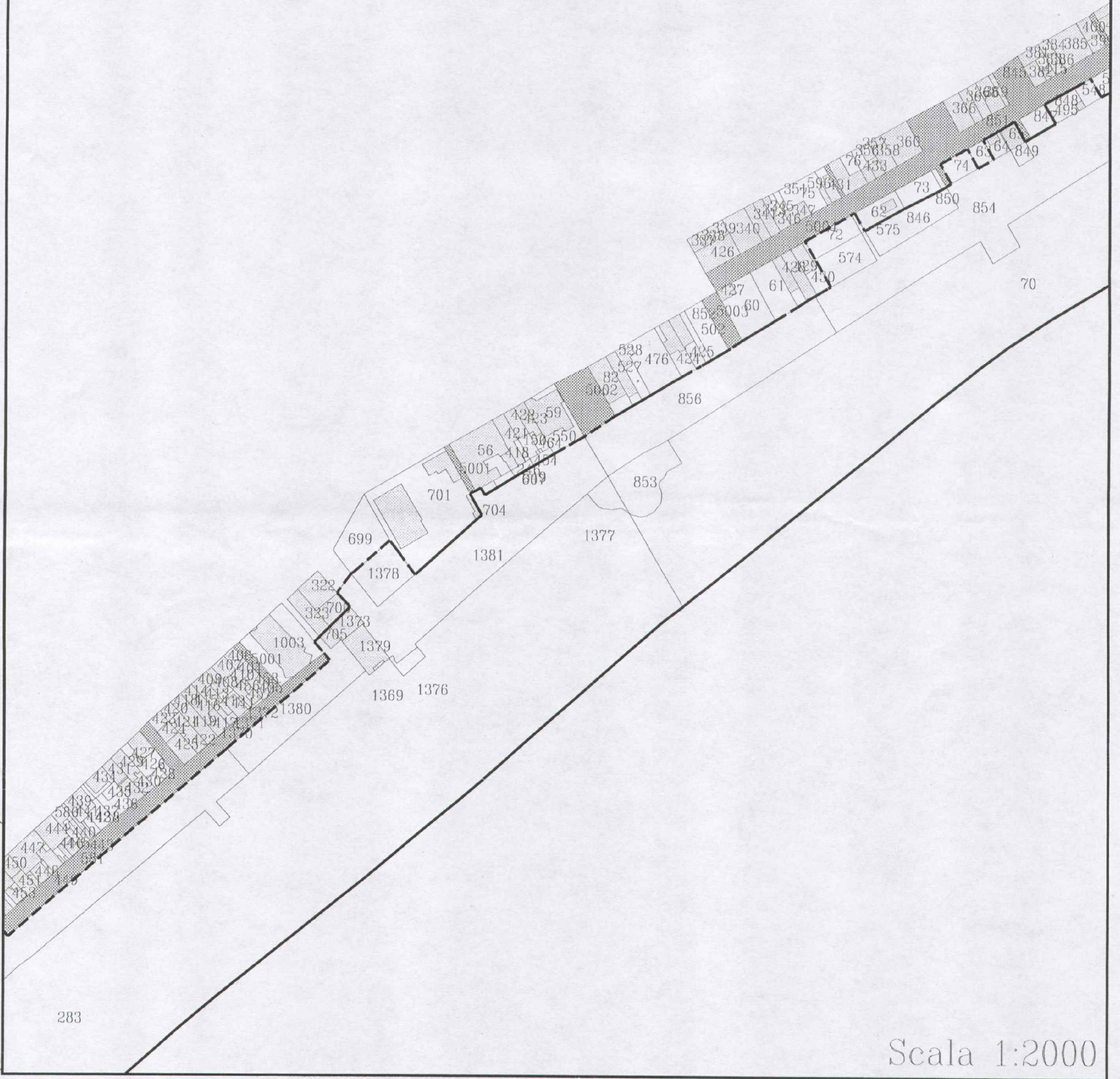


Il presente documento viene rilasciato per fini di studio, di progettazione e di pianificazione, con le modalità previste dall'art. 6, c. 3 della legge 4/12/1993, n. 494.



(2636672,4240200)

(2636162,4239555)



Scala 1:2000

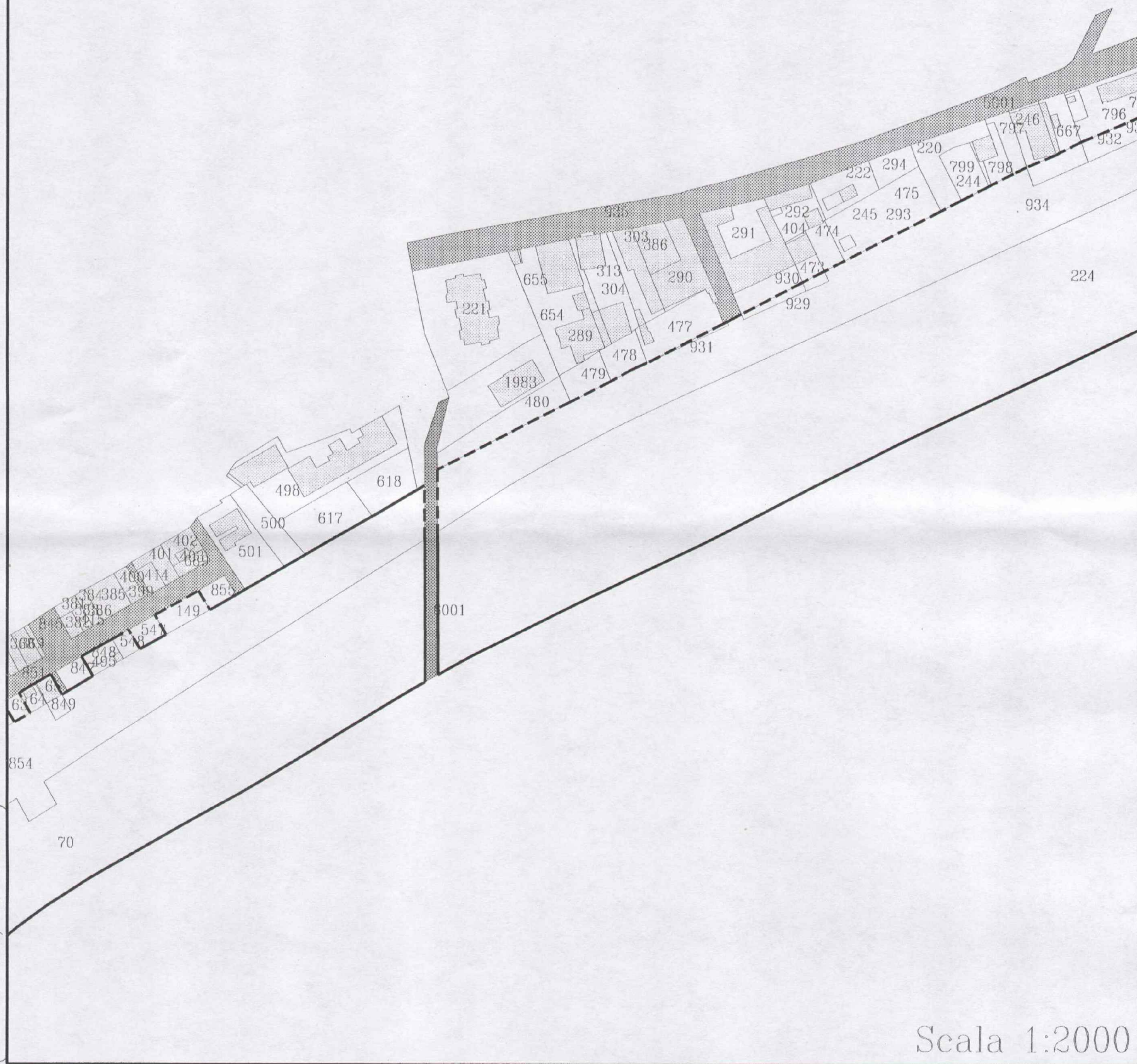
Dir. Marittima : REGGIO DI CALABRIA
 Cap. di Porto : REGGIO DI CALABRIA
 UTE : REGGIO DI CALABRIA
 Comune : MARINA DI GIOIOSA IONICA
 Sezione :
 Foglio : 20
 Allegato Sviluppo : 0Z

Il presente documento viene rilasciato per fini di studio, di progettazione e di pianificazione, con particolare riguardo alla definizione del P.U.A. ai sensi dell'art. 6, c. 3 della legge 4/12/1993, n. 494.



(263718,4240465)

(2636608,4239820)



Scala 1:2000

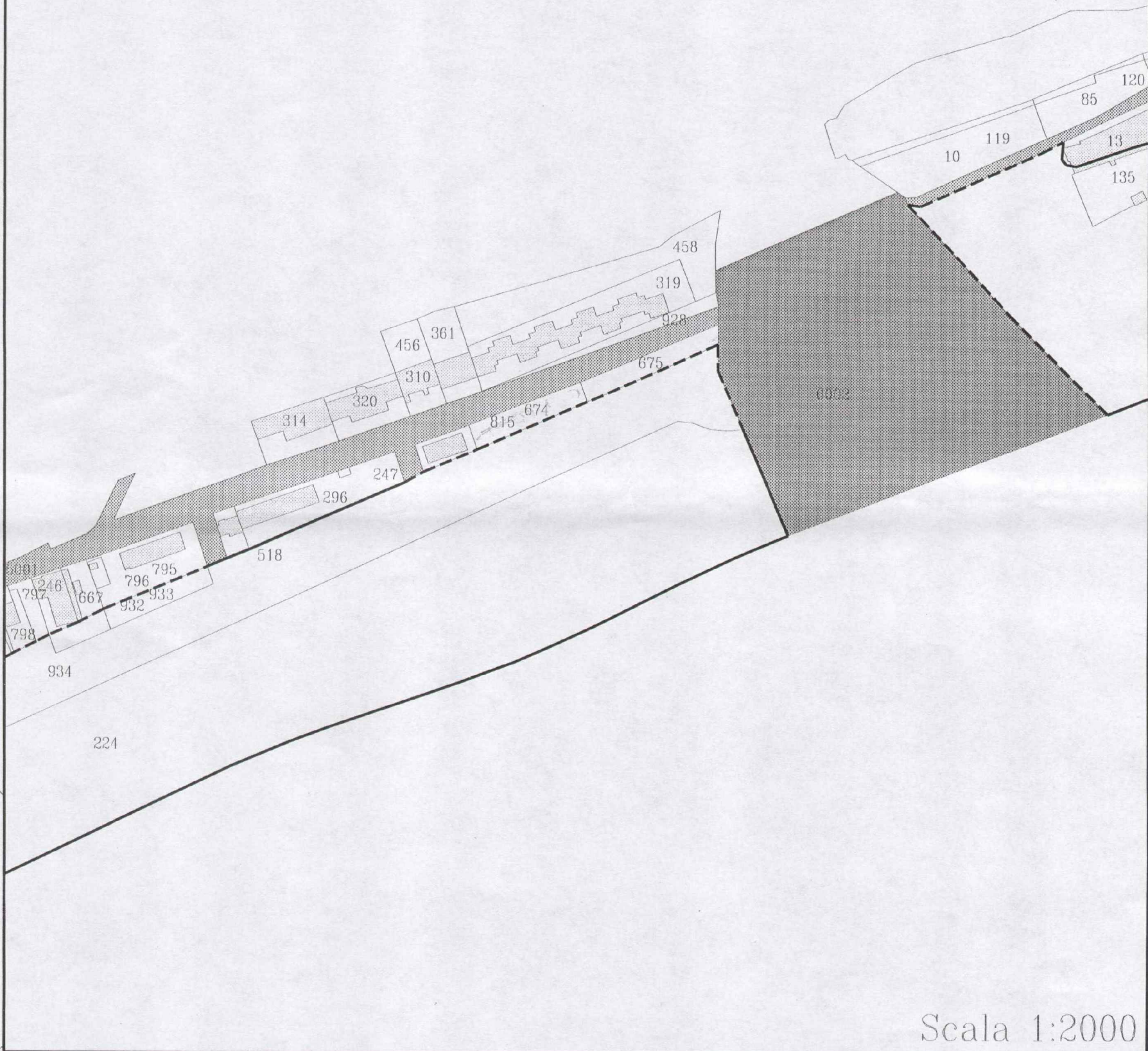
Dir. Marittima : REGGIO DI CALABRIA
 Cap. di Porto : REGGIO DI CALABRIA
 UTE : REGGIO DI CALABRIA
 Comune : MARINA DI GIOIOSA IONICA
 Sezione :
 Foglio : 18
 Allegato Sviluppo : 0Z

Il presente documento viene rilasciato per fini di studio, di progettazione e di pianificazione, con particolare riguardo alla definizione dei P.U.A. ai sensi dell'art. 6, c. 3 della legge 4/12/1993, n. 494.



(2637556,4240682)

(2637046,4240036)



Scala 1:2000

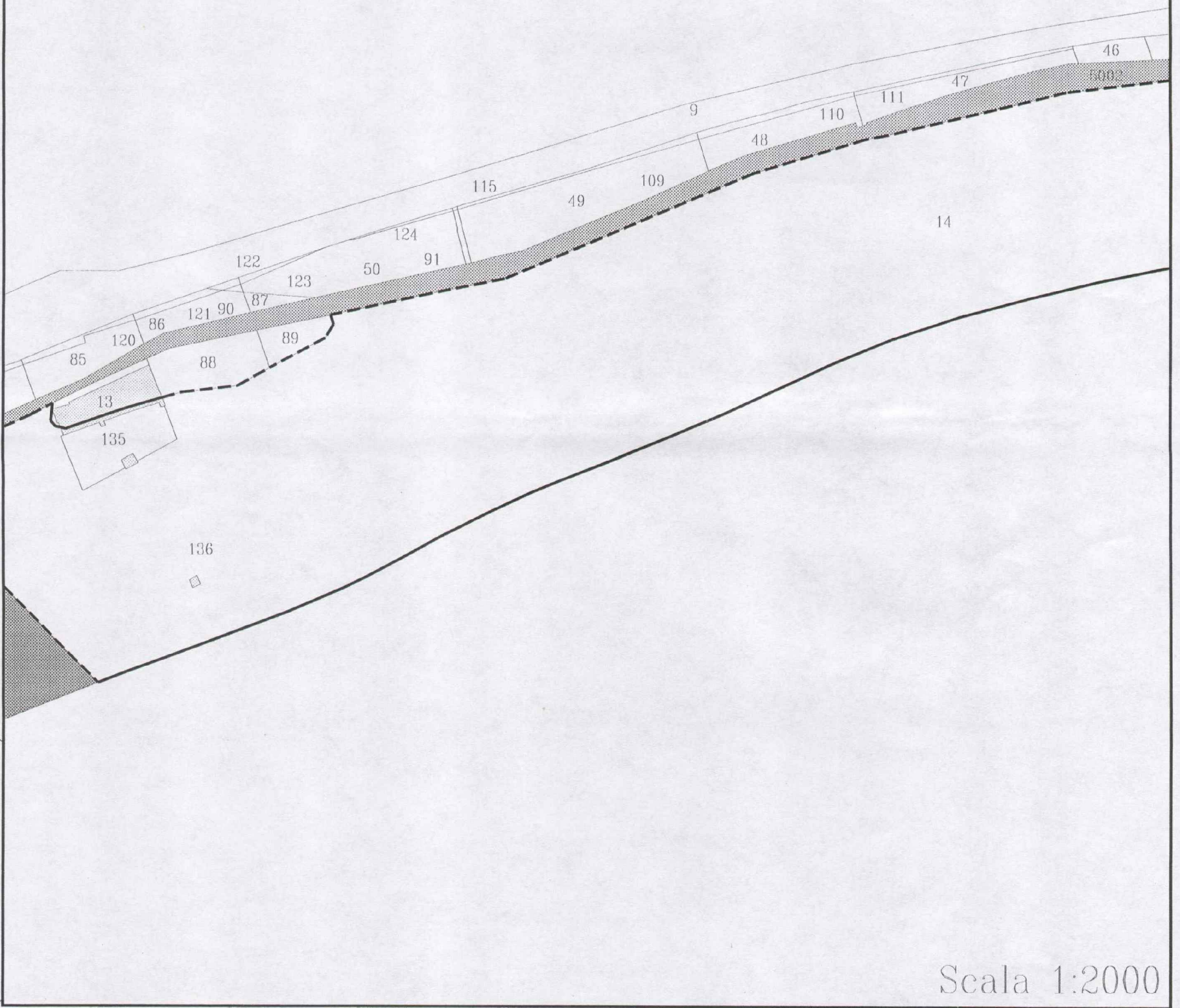
Dir. Marittima : REGGIO DI CALABRIA
 Cap. di Porto : REGGIO DI CALABRIA
 U.T.E. : REGGIO DI CALABRIA
 Comune : MARINA DI GIOIOSA IONICA
 Sezione :
 Foglio : 18
 Allegato Sviluppo : 0Z

Il presente documento viene rilasciato per fini di studio, di progettazione e di pianificazione, con particolare riguardo alla definizione dei P.U.A. ai sensi dell'art. 6, c. 3 della legge 4/12/1993, n. 494.



(2638005,4240827)

(2637495,4240181)



Scala 1:2000

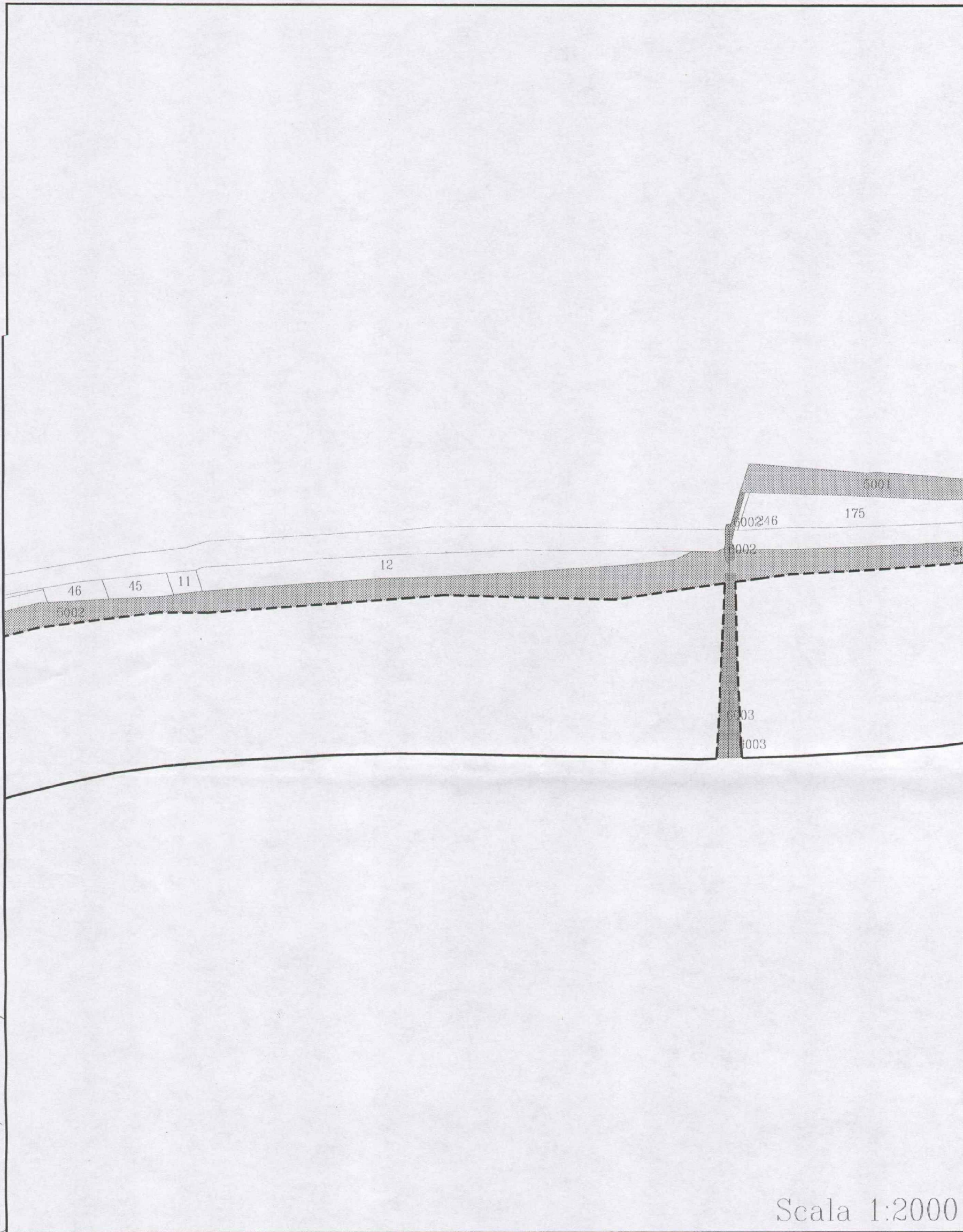
Dir. Marittima	:	REGGIO DI CALABRIA
Cap. di Porto	:	REGGIO DI CALABRIA
UTE	:	REGGIO DI CALABRIA
Comune	:	MARINA DI GIOIOSA IONICA
Sezione	:	
Foglio	:	19
Allegato Sviluppo	:	0Z

Il presente documento viene rilasciato per fini di studio, di progettazione e di pianificazione, con particolare riguardo alla definizione dei P.U.A. ai sensi dell'art. 6, c. 3 della legge 4/12/1993 n. 494



(2638451,4240903)

(2637941,4240257)



Scala 1:2000

Dir. Marittima	:	REGGIO DI CALABRIA
Cap. di Porto	:	REGGIO DI CALABRIA
UTE	:	REGGIO DI CALABRIA
Comune	:	MARINA DI GIOIOSA IONICA
Sezione	:	
Foglio	:	19
Allegato Sviluppo	:	0Z

Il presente documento viene rilasciato per fini di studio, di progettazione e di pianificazione, con particolare riguardo alla delimitazione dei P.U.A. ai sensi dell'art. 6, c. 3 della legge 4/12/1993, n. 494.

