PLANIMETRIA - SCALA 1:1.000

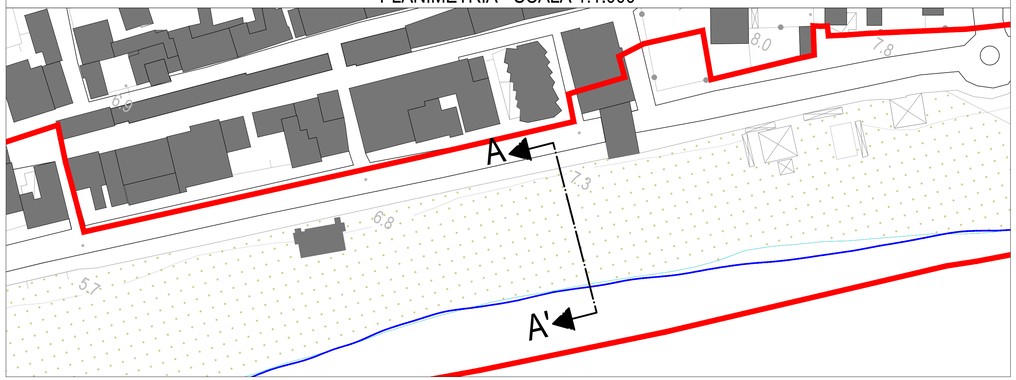

SEZIONE A-A' - SCALA 1:200

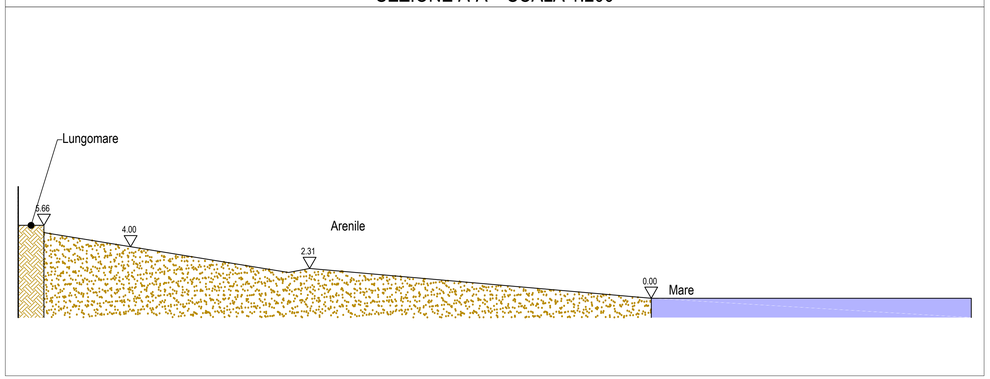

PLANIMETRIA - SCALA 1:1.000

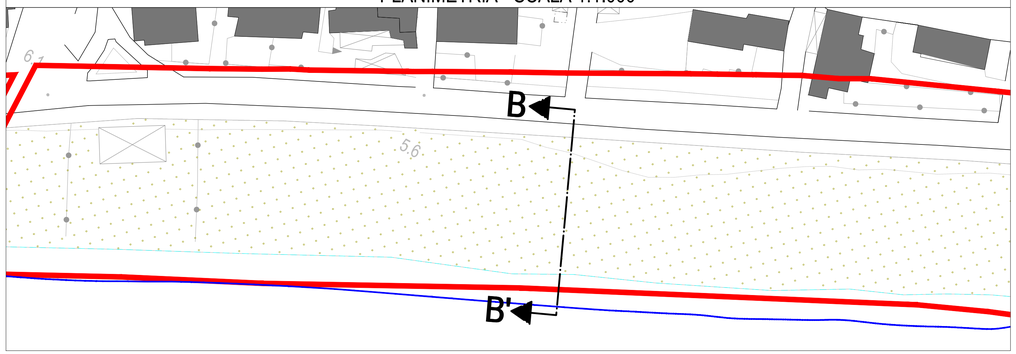

SEZIONE B-B' - SCALA 1:200

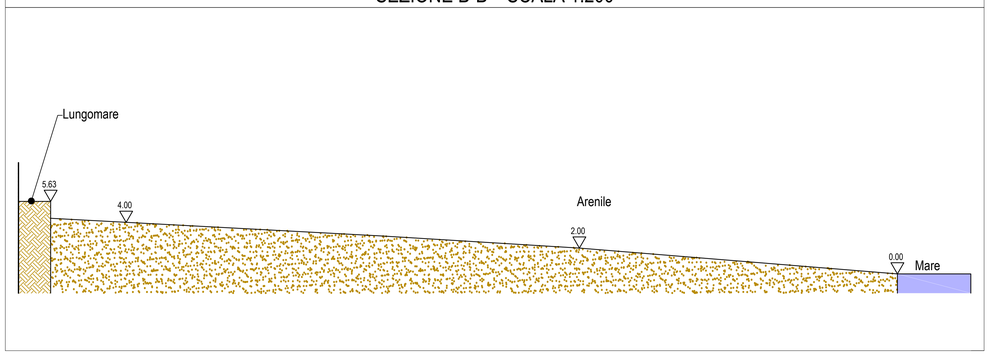

PLANIMETRIA - SCALA 1:1.000

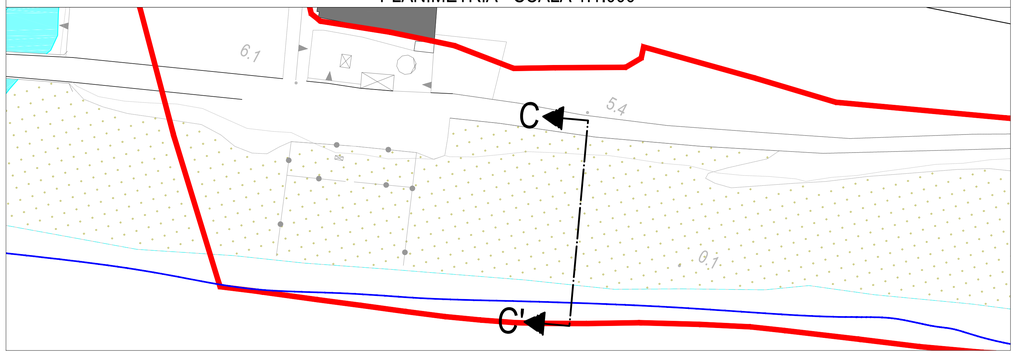

SEZIONE C-C' - SCALA 1:200

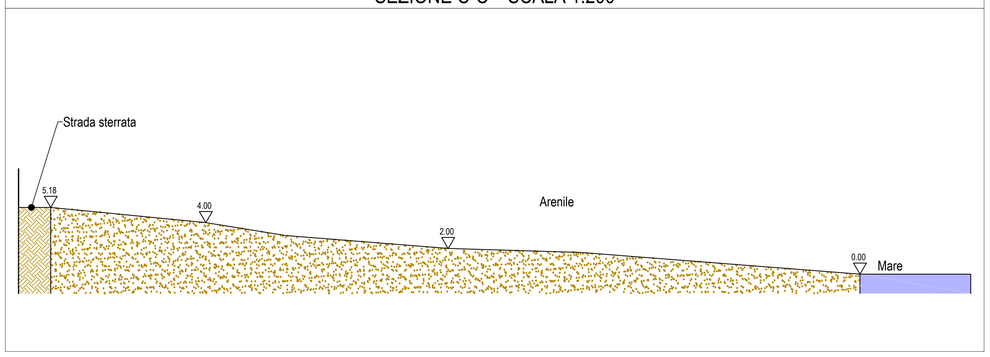

PLANIMETRIA - SCALA 1:1.000

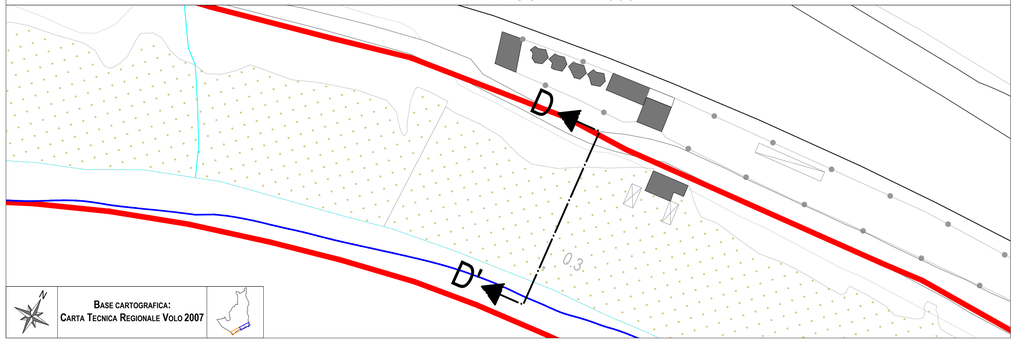

Base cartografica:
Carta Tecnica Regionale Volo 2007

SEZIONE D-D' - SCALA 1:200

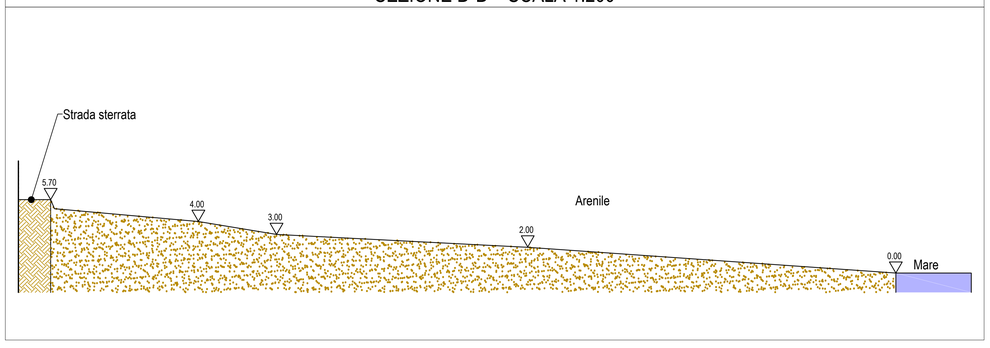

Limite comunale
Limite dell'area demaniale
Linea di costa 2007
Linea di costa 2010

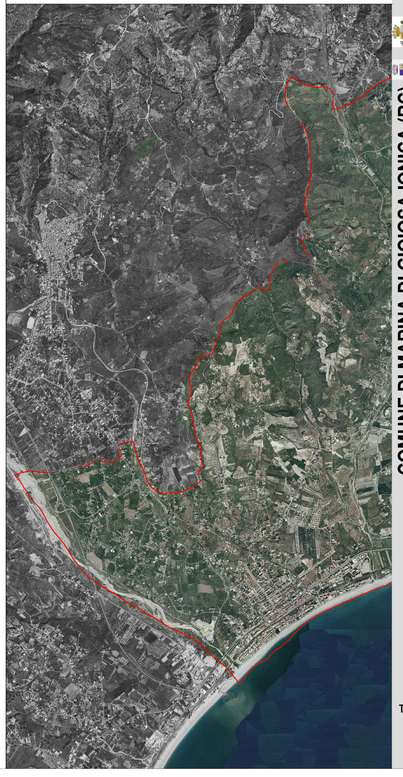

LEGENDA

Progettisti
Architetto Antonio OLIVIERO
Ingegnere Giacomo CARISTI
Geologo Ugo DEATTI

L'Assessore all'Urbanistica
Isidoro NAPOLI

Il Responsabile del Procedimento
Arch. Angela ALFIERI

Il Sindaco
Domenico VESTITO

Il Segretario Generale
dott. Arturo TRESOLDI

Adozione

Approvazione

COMUNE DI MARINA DI GIOIOSA IONICA (RC)

PIANO COMUNALE SPIAGGIA (PCS)
L.R. n. 19/2002 "Norme per la tutela, governo e uso del territorio" L.R. n. 17/2005 "Norme per l'esercizio della delega delle funzioni amministrative sulle aree del Demanio Marittimo"

QUADRO CONOSCITIVO
PROFILI ALTIMETRICI DELL'ARENILE

Novembre 2016 - V1

TAV. 1.6

Elaborato 01
scala VARIE